GRAN CANARIA

Le continent miniature

GRAN CANARIA – INDEX

Cliquer sur l'icone ▶ situé en haut et à gauche pour revenir au menu

	PAGES
CARTE DE L'ILE	3
UNE PAGE DE GEOGRAPHIE ET D'HISTOIRE	3
LAS PALMAS – QUARTIER DE LA VEGUETA	4 - 5
AGUIMES	6-7
LA VALLEE DE GUADAYEQUE	8 - 10
ROUTE DE FATAGA	11
ROUTE DE FATAGA – LE VILLAGE ARCHEOLOGIQUE DES GUANCHES	12 - 18
LES DUNES DE LA PLAGE MASPALOMAS	22 - 23
LES DUNES DE LA PLAGE EL INGLES	19 - 21
PLAGE LAS AMADORES	24
PUERTO DE MOGAN	25 - 28
FUENTE DE LOS AZULEROS	29
BELVEDERE – MIRADOR EL BALCON – A L'EST DE L'ILE	30 - 31
PUERTO DE LA NIEVES - AGAETE	32 - 35

	PAGES
ARUCAS – AU NORD DE L'ILE	36 - 37
FIRGAS	38 - 40
SITES A VISITER DANS LE CENTRE DE L'ILE - CARTE	41
ROQUE BENTAYA - CENTRE DE L'ILE	42
BELVEDERE - MIRADOR PICO DE LAS NIEVES – CENTRE DE L'ILE	43
BELVEDERE – MIRADOR PICO DE LAS NIEVES ET TEJEDA	44
CRATERE DE LOS MARTELES	45
HEBERGEMENT – HOTEL LE DUNAS DON GREGORY ****	46 - 48
PROMENADE EN BORD DE MER A SAN AUGUSTIN	49
LES ACTIVITES TOURISTIQUES	50
LA FLORE	51
LA FAUNE	52 - 53
INFORMATIONS PRATIQUES	54
CARTE DE L'ARCHIPEL LES CANARIES	55

GRAN CANARIA – CARTE DE L'ILE ET UNE PAGE DE GEOGRAPHIE ET D'HISTOIRE

Après un voyage de 3 h 40 environ depuis l'aéroport de Roissy en France, l'avion a atterri sur la piste de l'aéroport Las Palmas de l'île GRAN CANARIA. L' aéroport est situé sur la côte ouest, à 25 km au sud de la capitale Las Palmas.

L'île GRAN CANARIA, d'origine volcanique, surnommée le continent miniature, fait partie d'un archipel nommé les Canaries qui comprend 7 îles, dont **TENERIFE, FUERTEVENTURA, GRAN CANARIA, LA GOMERA, EL HIERRO, LA PALMA, LANZAROTE**. Ces îles se situent à 200 km environ des côtes du sud marocain et à 1800 km de la pointe de l'Espagne. Son climat est agréable toute l'année, la température de l'air avoisine les 24 ° et celle de la mer varie de 18° à 22°.

La superficie de GRAN CANARIA est de 1532 km². C'est l'île de l'archipel la plus peuplée. Son point culminant , au centre de l'île, **le Pico de las Nieves**, atteint 1 949 mètres d'altitude.

Les îles Canaries tirent probablement leur nom d'une grande quantité d'espèces canines présentes dans l'antiquité. Elles étaient également nommées les Hespérides ou champs Elysées.

Ces îles étaient habitées par de grands hommes de Cro-Magnon blonds aux yeux bleus. Ceux-ci venaient du sud de la France. Ils se sont ensuite mélangés à d'autres races.

Le peuple aborigène vivait dans des grottes creusées avec des pics de pierre. Ils ne connaissaient pas le fer.

GRAN CANARIA – QUARTIER DE LA VEGUETA à LAS PALMAS

Une visite de la capitale LAS PALMAS s'impose. Cette grande ville est bordée par une immense plage de 3 kilomètres : las Canteras, constituée de sable fin de couleur ocre protégée par une digue naturelle de rochers.

Dans l'ancien quartier de la **Vegueta** vous pourrez admirer de nombreux bâtiments de l'époque hispanique, telle la place de **Santa Ana**, construite au XVIème siècle et considérée comme le premier centre ville, avec sa cathédrale dédiée à Santa Ana, les archives historiques de la province et le palais épiscopal. La cathédrale, de style gothique et néoclassique fut achevée en 1857.

GRAN CANARIA – QUARTIER DE LA VEGUETA à LAS PALMAS (suite)

A l'arrière de la cathédrale, se situe la **Casa de Colon**, ancienne résidence des premiers gouverneurs de l'île, aujourd'hui un musée sur l'histoire des Canaries. Cet édifice possède une façade de style hispanique décorée par des balcons en bois, une porte d'entrée entourée d'un motif ornemental, et au dessus un blason.

GRAN CANARIA – AGUIMES

Le village d'Aguimes est à découvrir, en particulier son centre historique. Ce village se situe sur la route de la vallée de Guayadeque.

Ci-contre, cette scène créé avec ces belles statues représente un groupe de villageois qui passe du bon temps ensemble.

Elles animent la place San Anton de ce village.

GRAN CANARIA – AGUIMES (suite)

Aguimes est le parfait exemple d'un village traditionnel canarien. Vous y rencontrerez au détour d'une rue quelques statues qui agrémentent ce lieu. Les façades des maisons sont très bien entretenues.

GRAN CANARIA – LA VALLÉE DE GUADAYEQUE

Sur la route de la vallée de Guayadeque, vous croiserez des *villages troglodytes* habités, ainsi que des restaurants typiques et renommés, qui offrent une cuisine traditionnelle. Ces restaurants sont très prisés.

Cette vallée est très fertile, plus de 80 espèces de fleurs s'y développent, ainsi que de nombreuses plantes endémiques.

La vallée de Guayadeque est un site aborigène très important.

Ci-dessus, une chapelle troglodyte

GRAN CANARIA – LA VALLÉE DE GUADAYEQUE (suite)



La route de la vallée de Guadayeque se termine par un cul de sac.

Vous y trouverez un village troglodyte qui comprend une église et deux restaurants troglodytes typiques. Une ruelle piétonne vous permet de longer tout le village.

GRAN CANARIA – LA VALLÉE de GUADAYEQUE (suite)

La boutique du village de la vallée de Guadayeque situé dans une maison troglodyte, présente les autres pièces décorées et meublées, comme un musée.
Vous y trouverez, à la vente, un bon miel de cactus, un miel d'amande, ainsi que divers bibelots.

CASA CUEVA RURAL CANARIA
Sendero Montana de las Tierras
www.casacuevacanaria.es
info@casacuevacanaria.es
Tél. (0034) 928 092 012

A LOUER DANS CE VILLAGE
Casa Cueva Rural Ca'Juani
www.casacuevaguayadeque.blogspot.com
casacuevaguayadeque@gmail.com
Tél. (0034)606 559 017

GRAN CANARIA – ROUTE DE FATAGA

Le long de la route de **Fataga** vous découvrirez des paysages montagneux escarpés, et une végétation aride. La route est sinueuse comme la plupart des routes de l'île.

Fataga est un petit village typique canarien, tout de blanc vêtu, accroché à la montagne.

GRAN CANARIA – LE VILLAGE ARCHÉOLOGIQUE - ROUTE DE FATAGA



Macizo de Amurgo
Parque Natural de Ayagaures
Carretera Fataga, km 6
San Bartolomé de Tirajana

Les premiers colons sont arrivés sur l'île GRAN CANARIA entre 2000 et 3000 ans avant Jésus Christ.

Ce musée à ciel ouvert vous présente la vie des premiers colons qui seraient arrivés par le continent africain : les guanches. Vous y découvrirez leur mode de vie, leurs coutumes, leurs maisons naturelles, des enclos avec des animaux vivants, et plus d'une centaine de modèles à taille réelle, des grottes...

La reconstitution de ce village est un lieu incontournable pour commencer votre visite de l'île.

Ouvert tous les jours de : 9 h à 18 h
Entrée : payante
Tel. (034) 928 17 22 95
www.spain-grancanaria.com/fr/que-faire/loisirs-sports/loisirs/parcs-a-themes/mundo-aborigen.html

GRAN CANARIA – LE VILLAGE ARCHÉOLOGIQUE - ROUTE DE FATAGA (suite)

Les guanches, selon les saisons, récoltaient des fruits, des fleurs, des plantes et racines à des fins thérapeutiques et nutritives.

Ils se nourrissaient de viande de chèvre, de mouton et de porc. Ils buvaient du lait. La peau servait à leur confectionner des vêtements. Ils fabriquaient des outils avec les os.
Ils appréciaient le miel sauvage, ainsi que les céréales.

La pêche fut aussi une activité importante.

GRAN CANARIA – LE VILLAGE ARCHÉOLOGIQUE - ROUTE DE FATAGA (suite)

Vous découvrirez que, bien que ces colons ne connaissaient pas le fer, ils formaient une société très hiérarchisée. Ils avaient un roi « le Guanarteme » qui détenait l'autorité suprême. Sans héritier, c'est sa mère, son frère ou sa sœur qui lui succédait.

Sa maison était différente des autres maison du village. Ses boiseries intérieures étaient parfaites. Sa taille et la qualité de sa décoration étaient supérieures à tout ce qui était connu à l'époque.

Le Guanarteme jouissait du « ius primae noctis », ainsi que certains nobles sous ses ordres.

GRAN CANARIA – LE VILLAGE ARCHÉOLOGIQUE - ROUTE DE FATAGA (suite)

Les aborigènes croyaient en un créateur suprême et Divin « *Alcoran* » *ou* « *Acoran* ». Ils faisaient des prières, des libations de lait et de miel. Des esprits protecteurs pouvaient être incarnés par leurs ancêtres.

Des actes rituels étaient dédiés à toutes les croyances. Parfois, Ils enfermaient leur bétail en séparant les femelles de leurs petits, dans les « bailaderos », et ce dans le but d'apaiser les esprits grâce aux bêlements des animaux.

Certains rituels se déroulaient dans des grottes spécialement choisies pour l'occasion.

GRAN CANARIA – LE VILLAGE ARCHÉOLOGIQUE - ROUTE DE FATAGA (suite)

Lors des fêtes importantes, ils organisaient des tests d'agilité et d'entraînements aux techniques d'attaque et de défense. Au centre de l'enceinte se trouvait une grand tour.

« Les fils de la Grande Canarie sont astucieux et vifs, ils sautent au-dessus des précipices avec une grande agilité et envoient des pierres avec tant d'adresse qu'ils ne ratent jamais leur cible. La force de leurs bras est telle qu'avec leurs poignets ils peuvent briser un bouclier en mille morceaux ».

Cadamonsto 1455

GRAN CANARIA – LE VILLAGE ARCHÉOLOGIQUE - ROUTE DE FATAGA (suite)

Il existait des différences sociales entre les défunts.

«Les hommes, de type méditerranéen, étaient presque toujours enterrés dans des caveaux sans être momifiés, tandis que les hommes de type Cro-Magnon utilisaient des grottes et momifiaient leurs morts. Ils enduisaient le corps de graisse animale et le mettait au soleil le jour et à la fumée la nuit, durant quinze jours consécutifs. Ensuite, ils l'habillaient avec des « tamarcos » (robe arrivant aux genoux). Tout au long de ce procédé ils utilisaient des plantes aromatiques avec plus ou moins d'intensité selon l'importance sociale du défunt…..

Les personnes chargées de ce travail étaient des hommes quand le défunt était de sexe masculin, et des femmes quand le mort était de sexe féminin .»

GRAN CANARIA – LE VILLAGE ARCHÉOLOGIQUE - ROUTE DE FATAGA (suite)

Ci-dessus, la salle du conseil. Il y a également une prison et bien d'autres maisons et personnages.

Les aborigènes canariens pré-hispaniques ne connaissaient pas le métal. La pierre la plus fréquemment utilisée était le basalte poreux.

Ceci n'est qu'un aperçu de ce musée en plein air.

Ce parc archéologique, bien documenté, mérite le détour.

GRAN CANARIA – LES DUNES DE LA PLAGE MASPALOMAS

Vous pouvez atteindre les **dunes de Maspalomas** à l'est par la palmeraie de l'oasis. C'est l'attraction touristique phare de l'île. Elle tire son nom des grandes quantités de colombes (palomas en espagnol) qui venaient du continent africain jusqu'à la mare ci-dessus (charca en espagnol) pour se nourrir de semences et se désaltérer. Puis, l'après-midi même elle retournaient sur leur lieu d'origine. Une grande partie d'entre elles est restée sur l'île, et fait partie de la faune qui peuple l'archipel des Canaries.

Le paysage de **Maspalomas** est formé de dunes qui se modifient avec le vent. Le site est *classé Parc naturel protégé*.

GRAN CANARIA – LES DUNES DE LA PLAGE MASPALOMAS (suite)

GRAN CANARIA – LES DUNES ET LA PLAGE MASPALOMAS (suite)

Le phare, toujours en activité, est d'une importance capitale pour tous les navigateurs.

La longue plage de sable fin et doré de **Maspalomas** est un lieu de balade et de bain de soleil pour de nombreux vacanciers. Elle mesure environ 3 km de long jusqu'au phare.

De nombreux hôtels et appartements modernes permettent d'accueillir des touristes, pour la plupart européens, en quête de soleil, de ciel bleu, de chaleur et de nature quelque soit la période de l'année.

***

GRAN CANARIA – LES DUNES DE LA PLAGE EL INGLES

Le sud de l'île Gran Canaria connait un développement important avec la multiplication des complexes hôteliers, des bungalows, ainsi que des appartements et installations touristiques, sans oublier les centres commerciaux.

La bande de sable très longue permet aux vacanciers de grandes balades le long du littoral, d'autant qu'il existe également des allées aménagées et arborées qui longent la côte et permettent une marche aisée à tout âge.

GRAN CANARIA – LES DUNES DE LA PLAGE EL INGLES (suite)

A droite, un exemple d'unité immobilière de bord de mer pour des vacanciers. Et, une vue des dunes bordées par l'immense plage del Inglès. Vous y trouverez également de nombreux restaurants en bord de plage, diverses boutiques de vêtements et d'objets pour la plage, ainsi que des supermarchés.

Cette plage de sable fin et doré couvre environ 2,7 km de long jusqu'à la plage de **Maspalomas**.

GRAN CANARIA – PLAGE LAS AMADORES



Près de Puerto Rico, vous trouverez la magnifique plage **Las Amadores**, baignée par une mer turquoise, calme et un sable blanc, qui fera le bonheur de tous les baigneurs.

Une promenade piétonne d'un kilomètre longe la plage et vous permet de profiter de la vue sur le littoral maritime. De plus, vous y trouverez des restaurants et des boutiques, bien intégrés dans le décor.

Cette plage est à découvrir. Puerto Rico offre une baie protégée. Ce lieu de villégiature est très agréable. Tout y est très bien pensé.

GRAN CANARIA – PUERTO DE MOGAN

Puerto de Mogan est assurément l'un de nos **coups de cœur**. Des myriades de fleurs embellissent les balcons des maisons hispaniques typiques et les ruelles piétonnes grâce aux arches fleuries qui les enjambent.

Ce port permet d'accueillir jusqu'à 250 embarcations de plaisance et possède 150 lieux d'amarrage pour des bateaux de pêche.

GRAN CANARIA – PUERTO DE MOGAN (suite)

GRAN CANARIA – PUERTO DE MOGAN (suite)

Tout est beau à Puerto de Mogan. Les maisons blanches, et les fleurs multicolores subliment le lieu.

GRAN CANARIA – PUERTO DE MOGAN (suite)

Des pigeons sont venus se désaltérer dans cette fontaine située devant un restaurant près du port.

GRAN CANARIA – PUERTO DE MOGAN (suite)

La plage de **Puerto de Mogan** présente une mer calme car elle est protégée par une digue et le village portuaire. Son sable est fin et doré.

Elle est bordée par les maisons du village. Comme dans toutes les plages de l'île vous pouvez louer un transat et un parasol à un prix abordable à la journée.

GRAN CANARIA – FUENTE DE LOS AZULEROS

Sur la route entre **Mogan et Saint Nicolas de Tolentino**, à l'est de l'île, au détour d'un virage, à la source de Los Azuleros, vous pourrez admirer ce drapé volcanique, qui s'est doté d'une belle couleur.

GRAN CANARIA – LE POINT DE VUE « EL BALCON » À L'EST DE L'ÎLE

GRAN CANARIA – LE POINT DE VUE « EL BALCON » À L'EST DE L'ÎLE (suite)

La route à l'est de l'île de Saint Nicolas de **Talentino à Agaete** est vraiment grandiose. Elle serpente tout en longeant la côte, et offre un beau panorama sur la côte volcanique et la mer.

Malheureusement, il est n'est guère possible de s'arrêter qu'au point de vue « **El Balcon** ».

A part ce point de vue aménagé la route est trop étroite et tout arrêt est impossible tant la route comporte de nombreux virages.

Elle semble d'ailleurs interminable. Pourtant la distance entre les deux villages n'est pas très importante.

A ne pas manquer.

GRAN CANARIA – PUERTO DE LAS NIEVES - AGAETE

L'Ermitage **Nuestra Senora de Las Nieves** possède l'un des joyaux les plus précieux de la peinture de l'île, **le Triptyque**. Le panneau central représente la Vierge à l'enfant, et les panneaux latéraux Saint François d'Assises et Saint Antoine de Padoue. *La Vierge de las Nieves* est la *sainte patronne* de ce village.

Les fêtes de las Nieves déclarées d'intérêt touristique national, sont très populaires sur l'île. Elles se déroulent le 4 août, en même temps que la fête religieuse « **la bajada de la Rama** ». Tous les habitants du village accompagnés de centaines de touristes descendent depuis Tamadaba avec des branches d'arbres au son d'une musique populaire et se rendent à l'ermitage où a lieu la traditionnelle offrande de fruits et de fleurs à la Vierge.

GRAN CANARIA – PUERTO DE LAS NIEVES - AGAETE (suite)

Puerto de las Nieves se situe à 2 km d'Agaete, au nord-est de l'île. La vue sur les montagnes avoisinantes est grandiose. La plage qui borde le port est en galets.

Derrière la digue, un immense rocher se détache de la falaise, celui-ci dénommé le doigt de dieu « el Dedo de Dios » fut la source d'inspiration de plusieurs poètes, sculpteurs et peintres.

GRAN CANARIA – PUERTO DE LAS NIEVES - AGAETE (suite)

GRAN CANARIA – PUERTO DE LAS NIEVES - AGAETE (suite)

Hors saison touristique, Puerto de las Nieves est très calme, très reposant. La vie suit son court. Les touristes sont rares. Tout est paisible, hors du temps. Les restaurants en bord de mer ne sont pas très fréquentés. La sérénité du lieu permet de se ressourcer, de prier, d'admirer ce magnifique panorama.

GRAN CANARIA – ARUCAS – AU NORD DE L'ÎLE

GRAN CANARIA – ARUCAS – AU NORD DE L'ÎLE

Arucas ou « Arehuc », est située dans une région agricole fertile qui s'étend de **San Andrès à Tenoya**. Vous y verrez de nombreuses plantations de bananes, ainsi que des plantations de cannes à sucre. Les cultures de légumes et de fleurs sous serres donnent de bons résultats. La compagnie des eaux **Heredad de Aguas de Arucas y Firgas** témoignent de la richesse en eau de cette région. Elle arrive en troisième position en terme de densité démographique de l'île et se distingue par le style pittoresque de son architecture.

La distillerie de rhum **Arehucas**, fondée en 1884, se visite. Attention aux heures d'ouverture : 9 h à 14 h (oct. À juin) et 9 h à 13 h (juillet à septembre).

Ci-dessus, le parc municipal. En face, la montagne d'Arucas qui vous offre un point de vue à 360 degrés.

Arucas est également le lieu de prédilection pour la pratique de sports tels que *la lutte canarienne ou le Juego de Palo.*

La cathédrale **Saint Jean le Baptiste** construite entre 1909 et 1977 en pierre de lave de couleur sombre, dans le style néogothique renferme des œuvres d'art flamant, italien et canarien.

Elle est classée monument historique depuis 1976.

GRAN CANARIA – ARUCAS – AU NORD DE L'ÎLE (suite)

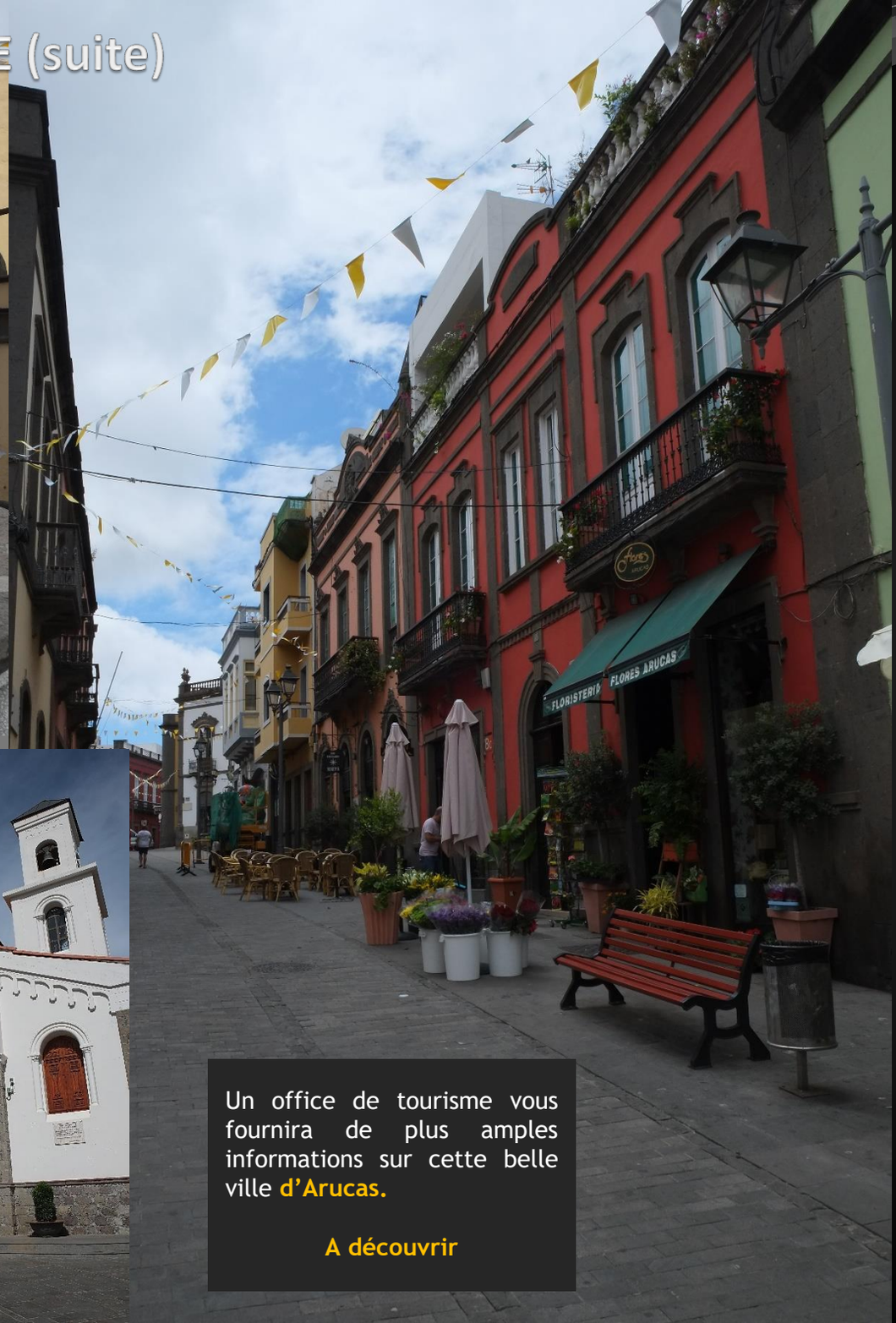

Un office de tourisme vous fournira de plus amples informations sur cette belle ville **d'Arucas.**

A découvrir

A gauche, l'hôtel de ville et l'église de **San Roque de Firgas.**

GRAN CANARIA – FIRGAS – AU NORD DE L'ÎLE (suite)

Firgas était autrefois une zone boisée victime de la déforestation, causée par *l'exploitation abusive du bois* et *l'utilisation de ses terres pour l'agriculture*. Lors de la crise de la canne à sucre, elle fut rattachée à **Arucas** jusqu'au XIXème siècle, et profita ainsi du service de distribution de la compagnie des eaux **Heredad de Aguas**.

De nos jours, **Firgas** mérite d'être visitée. Les canaux d'irrigation forment un escalier en terrasse qui donne un attrait à cette ruelle. Les abords sont décorés par des bancs en céramiques colorés, au-dessus desquels sont exposés les écussons *des localités des îles Canaries*.

L'eau minérale de **Firgas** est connue dans toutes les îles Canaries.

GRAN CANARIA – FIRGAS – AU NORD DE L'ÎLE (suite)

Les rues piétonnes de Firgas, au-dessus de la place San Roque, *sont uniques en leurs genres*. Dans celle-là, le centre de la chaussée est décorée avec la représentation en relief de toutes les îles des Canaries et leurs écussons.

Office du tourisme : Plaza San Roque – tél. (0034) 928 61 61 20 – www.ayuntamientodefirgas.org – alejmelhe@yahoo.es

GRAN CANARIA – SITES À VISITER DANS LE CENTRE DE L'ÎLE

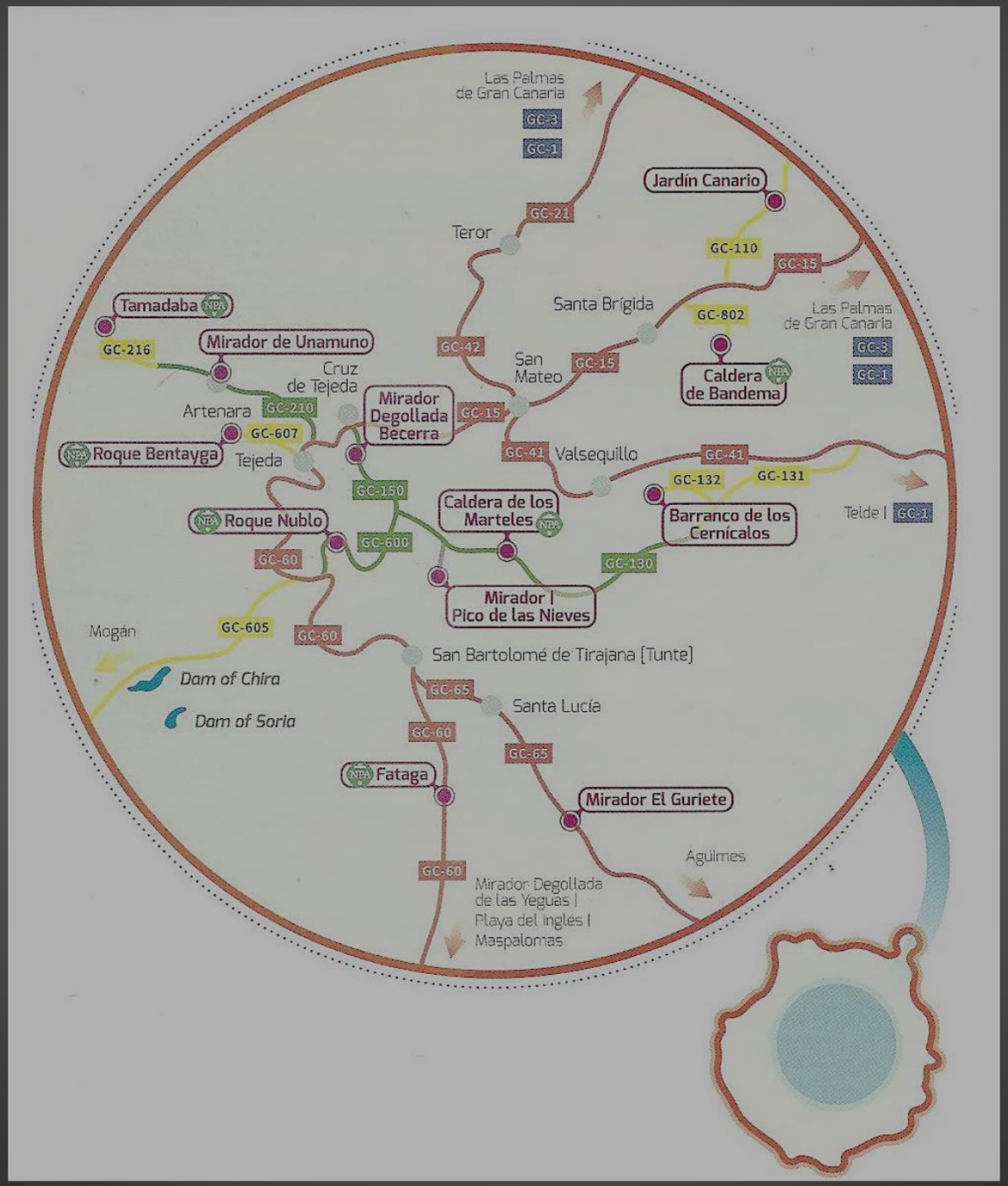

GRAN CANARIA – ROQUE BENTAYGA

Le **Roque Bentayga,** à droite, culmine à 1 414,80 mètres d'altitude. Il est situé au centre du « *barranco* » *de Tejeda* ou Grande. Ses pentes abruptes résument en grande partie l'histoire géologique de Gran Canaria qui remonte à 14 millions d'années. Ce territoire fait partie de la Réserve Mondiale de la Biosphère de Gran Canaria de l'UNESCO depuis le 29 juin 2005. Les paysages à l'intérieur de l'île sont époustouflants.

El Roque Nublo domine le paysage avec à côté de lui le **Roque Bentayga** et le **Roque Faile**. Ces trois rochers nous offrent un spectacle grandiose. L'intérieur de l'île se compose de plaines fertiles, de forêts de pins, de villages traditionnels ruraux ainsi que de ravins imposants.

A l'horizon, l'île Ténérife se révèle, et la vue panoramique se déroule devant vous. L'intérieur de l'île est habitée, les terres sont cultivées. Au centre de l'île vous trouverez le village de **Téjeda**.

L'intérieur de l'île est à découvrir sans hésiter.

GRAN CANARIA – MIRADOR PICO DE LAS NIEVES

Le pic de la Nieves culmine à 1 949 mètres d'altitude.

De ce point de vue, vous apercevez, à l'horizon, derrière la mer de nuage *l'île Ténérife et son volcan le Téide, qui surplombe l'île voisine à 3 715 mètres d'altitude*.

La mer est visible même du centre de l'île.

GRAN CANARIA – CRATÈRE DE LOS MARTELES

Depuis le haut de ce versant, on observe le cratère de **los Marteles** dont l'origine remonte à 1 million d'années. Sa profondeur est de 80 mètres et son diamètre d'environ 550 mètres. Les pins canariens sont nombreux sur ses versants. Les cultures au fond du cratère sont récentes. On peut y apercevoir également un troupeau de moutons. Ce territoire fait également partie de la *Réserve Mondiale de la Biosphère de l'UNESCO depuis le 29 juin 2005.*

GRAN CANARIA – HÉBERGEMENT /LE DUNAS DON GREGORY ****

HOTEL A RECOMMANDER
pour la qualité de ses services :
toutes ses chambres avec vue sur mer,
ses repas, son bar, sa piscine chauffée, etc…
www.hotelesdunas.com/es/hotel-dunas-don-gregory/
dongregory@hotelesdunas.com

L'hôtel **DUNAS DON GREGORY**, bordé par la plage Las Burras, est situé dans le sud de l'île à San Agustin. Cet hôtel est **un très bon choix pour passer des vacances réussies**. Tout est organisé pour que vous y passiez un bon séjour. C'est un 4 étoiles, avec un vrai tout inclus, et des repas sans fausse note (buffet très varié de qualité pour tous les goûts). Comme prévu toutes les chambres offrent une vue sur la mer. Les animations près du bar et de la piscine se terminent à 23 heures, afin de respecter le repos des résidants.

Le seul bémol, fut le jour de notre arrivée, le samedi, la recherche d'une place de parking pour notre voiture, car l'hôtel ne possède que quelques places payantes et le week-end les places libres dans la rue ne sont pas très nombreuses. Mais, pas de problème en semaine, hors vacances scolaires.

GRAN CANARIA – HÉBERGEMENT /LE DUNAS DON GREGORY **** (suite)

Tout l'hôtel **Don Gregory 4*** est tourné vers la mer et la plage publique **Las Burras.**

La mer qui arrose la plage de sable fin, devant l'hôtel, n'est pas toujours agitée, comme ce fut le cas en ce début de semaine du mois de juin, et les bains de mer y sont très agréables.

La baignade dans la piscine de l'hôtel fut également un vrai régal, tant sa température est parfaite. Le soir, l'éclairage de la piscine varie du bleu au vert.

Le bar près de celle-ci offre des boissons variées, dont le champagne local « le Cava », un vin blanc pétillant tout à fait honorable.

De novembre à avril, la température de l'air se situe entre 15° à 25° C. De mai à octobre, elle varie de 15° à 30°C. La saison la plus pluvieuse se situe entre janvier et mars, particulièrement dans le nord et le centre de l'île, mais la pluie n'est pas abondante.

www.aemet.es (prévisions météo).

GRAN CANARIA – HÉBERGEMENT /LE DUNAS DON GREGORY **** (suite)

La salle de restaurant de l'hôtel Dunas Don Gregory, offre une très belle vue sur la plage Las Burras, grâce à sa belle véranda.

GRAN CANARIA – PROMENADE EN BORD DE MER À SAN AGUSTIN

Les promenades sur les bords de mer sont agréables, car le littoral est aménagé sur de longues distances. **Les amateurs de sorties pédestres peuvent se balader depuis l'hôtel Don Grégory jusqu'à la plage de Los Inglès par une allée piétonne d'environ 3 km et de l'autre côté vous pouvez vous balader jusqu'à la plage de San Augustín.**

Vous découvrirez qu'il existe de nombreux appartements à louer situés dans de petits immeubles en bord de mer.

Le littoral est un lieu de villégiature idéal pour les touristes, mais c'est également un lieu de résidence permanente pour de nombreux européens qui vivent sur cette côte aux eaux chaudes et tranquilles une bonne partie de l'année.

GRAN CANARIA – LES ACTIVITÉS TOURISTIQUES

En plus des bains de mer, des balades sur la plage, sur les allées aménagées en bord de mer, ou à l'intérieur de l'île, vous pouvez également découvrir les côtes avec *l'un des nombreux bateaux à fond de verre*, ou avec *le sous-marin jaune* qui vous permet une excursion au fond de la mer d'une durée de 40 à 45 mn, et aller voir les baleines et les dauphins qui longent les côtes de la Grande Canarie lors de migrations, ou vivent dans ce milieu naturel protégé.

Vous pouvez également faire de *la plongée sous marine*, faire un tour en *vélo tout terrain, en quad*, et bien d'autres activités sont possibles. A vous de choisir !

N'oublier pas non plus *le carnaval qui est réputé (de fin janvier à avril)*. Mi-février dans la capital **Las Palmas**, et à d'autres dates dans les autres lieux de l'île.

De nombreux musées attendent, également, votre visite.

www.blueactivesport.com
www.buggypirates.com

Yellow Submarine
Atlantida Submarine, SL.
Local 389 – Puerto de Mogan – Quai sud
Tél. (034) 928 565 108 –
Fax : (0 34) 928 565 048

GRAN CANARIA – LA FLORE

Parmi les arbres, le pin des canaries est le plus caractéristique de Gran Canaria , car il date de la fin de l'ère tertiaire.

Il existe à Gran Canaria environ 2 000 espèces de fleurs différentes uniques au monde.

Les lauriers des canaries, issus de la Méditerranée se sont également parfaitement adaptés aux conditions climatiques. L'agave et les euphorbes sont caractéristiques de ces îles.

Le bougainvillier, quand à lui, orne les différents balcons et les patios canariens.

GRAN CANARIA – LA FAUNE

Parmi la faune locale, le canari est l'oiseau le plus renommé. Les buses, quant à elles, volent au-dessus des montagnes riches en gibier.

Il existe plus d'une soixantaine d'espèces différentes d'oiseaux qui se reproduisent sur ce territoire, et un grand nombre d'oiseaux migrateurs hiberne sur l'île.

Le lézard des canaries, dont l'espèce remonte à 10 millions d'années peut atteindre 60 centimètres.

Vous croiserez également des chèvres en libre circulation, dont le lait sert à produire de très bons fromages.

GRAN CANARIA – INFORMATIONS PRATIQUES

- **LOCATION DE VOITURE** (indispensable si l'on veut visiter dans de bonnes conditions et ne pas rester bloquer à l'hôtel) :
  Attention la location des voitures sur place est plus onéreuse, préférer réserver la voiture sur Internet avant le départ : pour les Canaries , le loueur conseillé : www.cicar.com (bon prix, location avec assurance complète comprise, pas de rajout à faire, paiement sur place et non à la réservation)

- **PARKING** *(si vous partez de Roissy-Charles de Gaulle) : **P3 Résa Vacances** (réservation sur internet et paiement à la réservation par carte bancaire). Situé à 5 mn à pied du Terminal 3). Si vous partez du P2 , le parking (à réserver sur internet et paiement à la réservation par carte bancaire), est le Px (1 station de tramway + 5 mn à pied)*

- **FORMALITES POUR LES RESSORTISSANTS FRANCAIS**
  - Carte Nationale d'identité ou passeport en cours de validité

- **INFORMATIONS GENERALES**
  - Décalage horaire : moins 1 heure en été, comme en hiver (pour la France)
  - Langue : Espagnol
  - Monnaie : l'Euro
  - Voltage : 220 Volts
  - Santé : pas de vaccin obligatoire

CARTE DE L'ARCHIPEL DES CANARIES

L'Archipel des Canaries de compose de 7 îles. Sur l'image ci-dessus vous voyez de gauche à droite, **La Palma, La Gomera, Tenerife, Gran Canaria, Fuerteventura, Lanzarote** (en haut à droite), et la 7ème **El Hierro** (à gauche, sous La Palma). Certaines ont un littoral bordé de plages de sable noir, d'autres de sable doré, d'autres de sable blanc et d'une mer transparente. **La Palma**, **Tenerife** et **Gran Canaria** sont le paradis des randonneurs. **El Hierro** est spécialement étudiée par les vulcanologues.

Toutes méritent d'y séjourner.