


➤ **Découverte de...**

LE KENYA

...L'Afrique orientale



Découverte du...Kenya – INDEX

Cliquer sur l'icone  situé en haut et à gauche pour revenir au menu

PAGES

Cliquer sur l'icone  situé en haut et à gauche pour revenir au menu

PAGES

CARTE DU KENYA ET UNE PAGE DE GEOGRAPHIE

3

LES PLAGES DE TIWI ET DIANI

10

LES LANGUES ET LA CLIMAT - QUELQUES RESSOURCES

4

AUX ABORDS DES HOTELS

11

LE KENYA DESTINATION PHARE POUR LES SAFARIS ANIMALIERS

5

LE PARC NATIONAL DE SHIMBA HILLS

12-20

A L'EST, LA COTE DE CORAIL

6

LE PARC NATIONAL DE SHIMBA HILLS - SHELDRIK'S FALLS

21-23

MOMBASA

7

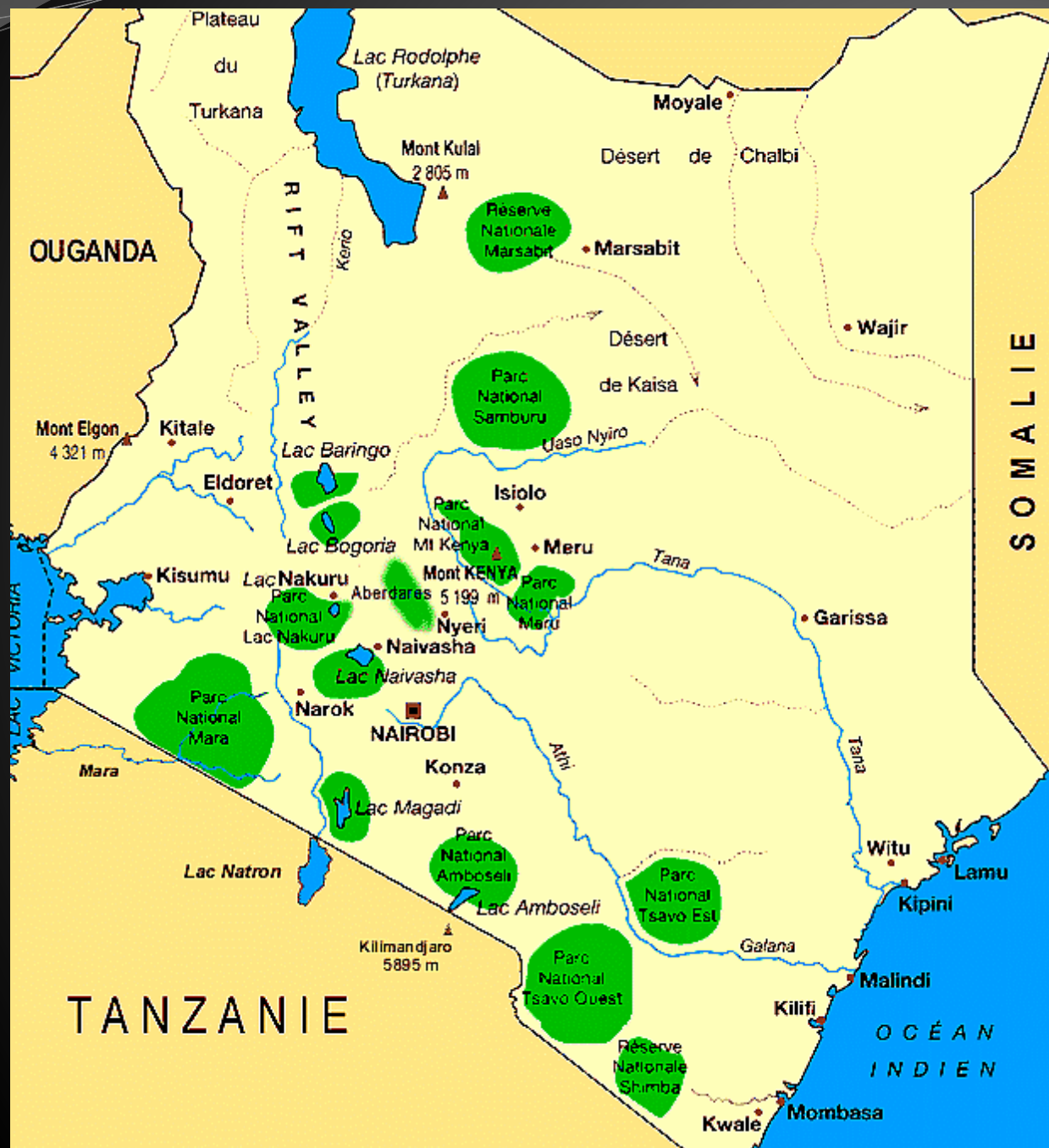
LE PARC NATIONAL DE SHIMBA HILLS - INFORMATIONS UTILES

24

UN HOTEL AU SUD DE MOMBASA

8-9

Découverte du...Kenya – CARTE ET UNE PAGE DE GEOGRAPHIE



UNE PAGE DE GEOGRAPHIE

Le Kenya fait partie de l'Afrique orientale avec la Tanzanie et l'Ouganda.

Plusieurs frontières bordent le Kenya : Au nord-est la **Somalie**, au nord celle de l'**Éthiopie** et le **Soudan**. A l'ouest l'**Ouganda**. A l'est, le Kenya est **bordé par l'océan Indien**, où se trouvent en particulier l'archipel de Zanzibar. Au sud, se situe la **Tanzanie**.

Le Kenya s'étend sur une superficie de 583 644 km². Du nord du pays au sud de la Tanzanie, il y a une distance de 1 800 km.

Au centre du pays, **le mont Kenya** est un volcan composé de trois sommets distincts : *le Batan* s'élève à 5 199 mètres, *le Nelion* à 5 188 mètres, et *le Lenana* a une hauteur de 4 985 m. C'est le plus haut sommet du Kenya et le 2^{ème} plus haut sommet d'Afrique avec le Kilimandjaro. *Le mont Kulal* au nord s'élève, quant à lui, à 2 805 mètres.

Plusieurs lacs occupent le territoire du Kenya, dont le plus grand limitrophe avec l'Ouganda et la Tanzanie est **le lac Victoria**. Il appartient aux trois pays. Sa superficie est de 68 000 km². Le niveau de l'eau est à 1 133 m au-dessus du niveau de la mer et sa profondeur est d'environ 78 mètres. Le lac Victoria forme le réservoir d'eau du Nil, auquel il est relié par des canaux naturels et des lacs de l'Ouganda.

Le lac Turkana situé au nord du Kenya (nom donné depuis 1975, anciennement **lac Rudolphe**) est *le plus grand lac en milieu désertique au monde et le plus grand lac alcalin*. Il s'étend sur 6 405 km² et sa longueur est de 290 km, Il possède une frontière avec l'Éthiopie.

→ Découverte du...Kenya – LA LANGUE / SON CLIMAT

LA LANGUE

La langue officielle du Kenya est le **swahili**. Sur les itinéraires touristiques la langue pratiquée est l'**anglais**.

Quelques mots de swahili	Quelques mots de swahili (suite)
Bonjour : Jambo	Thé : Chai
Au revoir : Kwaheri	Café : Kahawa
S'il vous plaît : Tafadhali	Bière : Tembo
Merci : Asante	Combien : Pesa ngapi
Merci beaucoup : Asante sana	Chaud : Moto
Aujourd'hui : Leo	Froid : Baridi
Demain : Kesho	Lion : Simba

QUELQUES RESSOURCES DU KENYA

Il est à noter que le Kenya est le **premier exportateur mondial de thé noir**. La filière horticole a un impact sur 2 millions de personnes. De plus, c'est le **1^{er} exportateur de roses vers l'Union Européenne**.

Le tourisme est la plus importante entrée de devises dans le pays. Il a permis d'accueillir 2 millions de visiteurs, en 2019, venant principalement des Etats-Unis, de l'Angleterre, de l'Inde, de l'Allemagne. Mais, cela ne doit pas se faire au détriment de la nature qui est très protégée. Certaines zones sont déconseillées à cause de l'insécurité qui y règne.

LE CLIMAT

En fonction de l'altitude et la position géographique, **les différences de climat sont importantes**. On peut souligner que :

- Le centre et le sud ont **deux saisons sèches** qui s'étendent pour la première de *mi-décembre à mi-mars* et pour la seconde de *juin à fin octobre*.
- **Les saisons des pluies**, quant à elles se déroulent de *mars à mai* pour la longue et de *fin octobre ou début novembre à la mi-décembre* pour la courte.

La moyenne annuelle des précipitations est pour :

- **Mombasa** - 119,38 cm ;
- **Nairobi** - 88,36 cm ;
- **Kisumu** - 115 cm

Dans le nord du Kenya, le manque d'eau est plus important dans les zones arides et semi-arides. Les pluies y sont rares.

La moyenne annuelle des précipitations de l'Afrique orientale est nettement en-dessous de celle de l'Afrique occidentale qui essuie des « *averses tropicales* »

➤ Découverte du...Kenya – DESTINATION PHARE POUR LES SAFARIS ANIMALIERS

Le Kenya doit son nom au mont Kenya. Les Wakamba, population qui vit à ses pieds, l'appelle *kiinya*, qui signifie « montagne de l'autruche ».

Le Kenya est la destination phare pour les safaris dans les parcs naturels. Une dizaine de parcs nationaux s'éparpillent dans tout le pays, dans lesquels vous découvrirez la riche faune africaine, qui parcourt ces zones en toute liberté. Y vivent environ 90 espèces différentes, dont 37 espèces d'antilopes. Partout, où les troupeaux d'herbivores sont présents, on peut voir des animaux et oiseaux de proie, qui agissent pour le maintien de l'équilibre naturel. **Le braconnage est depuis 1989 sévèrement réprimé.**

L'un des parcs les plus connus est le **Serengeti National Parc** d'une superficie de 12 950 km², contigu à la **réserve de Masaï-Mara**, qui est la plus célèbre. **La meilleure période pour s'y rendre se situe entre mai et novembre**, car des milliers de zèbres et de gnous se rendent au sud à la recherche de points d'eau et tous les carnivores suivent.

Le parc National de Tsavo, situé au sud-est du Kenya, est l'un des plus vieux et le plus grand parc du pays, et s'étend sur environ 22 800 km². Il comprend 2 parties séparées par une route et un chemin de fer d'est en ouest. La partie *est* se compose de terres désertiques et plates, la partie *ouest* est vallonnée. Il a été ouvert en 1948.

➤ Découverte du...Kenya – A L' EST LA COTE DE CORAIL



La côte, quant elle n'est pas coupée d'estuaires d'îles sablonneuses ou bordée de palétuviers, est soit constituée de récifs coralliens plus ou moins larges, soit de lagunes en forme de chenal, soit d'îlots extérieurs.

Malindi, au nord de Mombasa, est une ville portuaire habitée par les swahilis depuis le XIV^{ème} siècle. C'est aussi une agglomération arabe, et lieu de passage de Vasco de Gama en 1498. Une croix en pierre a été dressé par les Portugais. La côte abrite un sanctuaire sous-marin, parc naturel corallien, le plus ancien du Kenya, dans lequel **la chasse à la lance et au harpon, et l'arrachage des coraux sont interdits**. Il est agréable de s'y baigner avec un masque, tube et palmes. Le récif corallien est magnifique. De nombreux poissons s'y cachent et s'y abritent.

Malindi accueille une population de vacances. Cette station balnéaire à la mode est fréquentée par les Italiens. Sur la plage on peut pratiquer le surf, et l'aquaplane sur la plage. Les plages les plus populaires sont celles de **Watumu** (à 20 km au sud de Malindi), ainsi que celle de **Silver Sands** (hôtels luxueux aux abords, à 2,2 km du centre de Malindi) qui offrent un sable blanc et une côte corallienne.

Pour se baigner et se promener sur le récif des lagunes, il est indispensable de porter des chaussures de plage à semelles épaisses, afin de ne pas se blesser sur les branches des coraux.

» Découverte du...Kenya – LA COTE A L'EST - MOMBASA



La ville de Mombasa, située au bord de l'océan Indien est *la plus grande ville portuaire de la côte kenyane*. C'est le port commercial maritime international le plus important de la côte est de l'Afrique et la deuxième grande ville après Nairobi. Elle concentre 1,5 millions d'habitants.

UNE PAGE D'HISTOIRE

La vieille ville regorge de nombreux vestiges qui sont l'héritage de l'occupation portugaise. La première présence des Portugais à Mombasa commença avec l'arrivée de Vasco de Gama en 1498. Les Portugais s'établirent dans la zone portuaire à partir de 1505. Ils furent chassés par le pirate turc Ali Bey en 1585, mais revinrent en 1593, date à laquelle ils commencèrent à édifier le **fort Jésus**, dont les fondations sont en coraux massifs. Ils quittèrent définitivement la ville en 1729, date à laquelle la ville passa sous domination **des sultans d'Oman**. A partir de 1895, la ville devint un protectorat britannique. Ce statut pris fin à la date de l'indépendance du pays au début des années 1960.

LA VIEILLE VILLE ARABE

La vieille ville arabe se situe sur une île corallienne de 13 km² que l'on atteint d'un côté par *le pont Nyal* et de l'autre par un ferry. Deux anses la séparent de la terre ferme : *Tudor Creek* au nord-est et *Kilindini* au sud-ouest.

La vieille ville arabe sur *Tudor Creek*, au sud du pont *Nyal* est un labyrinthe de rues étroites bordées de maisons pittoresques badigeonnées de blanc, aux belles portes sculptées et aux balcons en bois ajourés.

Le principal site d'intérêt touristique

Le principal site d'intérêt de la vieille ville est *le vieux port*, lieu où domine le **fort Jésus**. Auparavant, vous croiserez la **mosquée Mandhry** édifée en 1570.

Les *boutres pittoresques* aux voiles triangulaires font toujours escale dans le vieux port.

Il est conseillé de ne pas sortir seul la nuit, à cause de la recrudescence de la délinquance avec l'arrivée des touristes. Eviter de porter des bijoux même sans valeur.





Cet hôtel possède une belle végétation qui agrmente l'ensemble des bâtiments.



Le Kenya possède environ 400 km de côte, qui alternent plages, nature et villages de pêcheurs au style de vie traditionnel. Environ 500 hôtels peuvent accueillir les touristes.

Découverte du...Kenya – LA COTE A L' EST – LES PLAGES DE TIWI ET DIANI



Les plages de Tiwi et Diani sont recouvertes de sable blanc et sont bordées d'une végétation luxuriante. Ces plages n'ont rien à envier à celles des îles tropicales. Cependant, la côte étant bordée de récifs coralliens, il est conseillé de porter des chaussures pour pénétrer dans l'eau.

La plage de Tiwi est conseillée pour ceux qui aiment le calme, tandis que **la plage de Diani** est plutôt le domaine des amateurs d'activités nautiques, de plongée...

Il est possible d'acheter des objets artisanaux, des tableaux colorés au bord de ces plages. Il est conseillé de marchander.

➤ Découverte du...Kenya – LA COTE A L' EST – AUX ABORDS DES HOTELS



Il est fortement déconseillé de nourrir les singes qui habitent près des hôtels, car ils peuvent vous mordre, et les blessures s'infectent.

Les tortues sont nourries de fruits par les membres de l'hôtel.

Le monokini est interdit sur les plages.





Le parc national le plus près de Mombasa est celui de **Shimba Hills**. C'est un petit parc d'une superficie de 300 km² à environ 60 km de Mombasa et à 15 km de la côte.

C'est une zone de forêt tropicale côtière et de prairies. Ce parc culmine entre 120 et 450 mètres d'altitude. Les Mijikenda, peuplade de la côte y ont un peu séjourné.

Dans ce parc, la biodiversité végétale est très florissante. Plus de 50 % des 159 espèces de plantes rares du Kenya s'y trouvent. Toutefois, certaines espèces sont menacées comme les cycas et les orchidées.



Depuis la partie la plus haute du parc national de Shimba Hills vous pourrez apercevoir, par temps dégagé, la plaine de Tsavo.

➤ Découverte du...Kenya – LE PARC NATIONAL DE SHIMBA HILLS (suite)



Vous y trouverez également 111 espèces d'oiseaux (dont 22 espèces endémiques, à savoir l'aigle fascié, la pintade de pucheran, etc..., et de nombreux papillons.

Ce parc est classé zone importante pour la conservation des oiseaux, et ce depuis 2008.

➤ Découverte du...Kenya – LE PARC NATIONAL DE SHIMBA HILLS (suite)



Ce tisserin construit un nouveau nid, il est très occupé.




➤ Découverte du...Kenya – LE PARC NATIONAL DE SHIMBA HILLS (suite)

Bec-ouvert africain



Quelques autres oiseaux vus dans la réserve.



Autruches



Serpentaire

Le sanctuaire des éléphants


Un corridor de migration pour les éléphants a été mis en place entre le parc de Shimba Hills et la forêt de Mwalunganje. C'est en 1993 que le sanctuaire des éléphants au nord de la réserve a été créé. Les éléphants sont rouges car ils se roulent dans la boue de latérite pour se protéger des insectes et du soleil. La réserve abrite plus de 300 éléphants.

Vous trouverez de nombreux autres animaux dans cette réserve dont certains ne seront pas forcément visible lors de votre visite, tant le parc est étendu, tels que les lions et autres prédateurs qui parcourent la zone en quête de nourriture, ou se reposent à l'abri des regards.

Vous croiserez peut-être également des phacochères, et bien d'autres animaux qui peuplent le Kenya.



Découverte du...Kenya – LE PARC NATIONAL DE SHIMBA HILLS (suite)



De nombreuses espèces d'herbivores dans le parc vivent dans le parc. Dont l'antilope des sables, les gazelles, les zèbres, des girafes, etc...



➤ Découverte du...Kenya – LE PARC NATIONAL DE SHIMBA HILLS (suite)





Ci-dessus, un beau varan.


Il y a aussi bien d'autres reptiles, dont des pythons, des cobras, des lézards, des geckos.

➤ Découverte du...Kenya – LE PARC NATIONAL DE SHIMBA HILLS (suite)

LES CHUTES DE SHELDRIK'S FALLS

Dans la partie est de la réserve, dans un décor forestier se situent les chutes de Sheldrick's Falls d'une hauteur de 25 mètres. Elles doivent leur nom au découvreur David Sheldrick, un britano-kenyan qui survola la zone entre les années 1940 et 1950.

En bas des chutes de Sheldrick's Falls l'eau forme un petit bassin qui permet à certains de se rafraichir.



LE SHIMBA GREEN LODGE

Pour visiter le parc de Shimba Hills, il est conseillé de rester au moins deux jours sur place.

Il est également conseillé de prendre un guide qui vous mènera sur les meilleurs sites de la zone.

Pour cela, il est possible de loger dans l'un des gîtes de **Shimba Green Lodge** qui possèdent des lodges. Cet établissement est privé, et a été construit en 1986. Il possède un restaurant/bar, des lodges et une piscine à débordement qui offre un panorama sur le parc naturel, car cet ensemble est construit sur une hauteur.

Si vous le préférez, vous pouvez loger dans un des 4 campings mis à disposition pour les visiteurs du parc.




➤ Découverte du...Kenya – LE PARC NATIONAL DE SHIMBA HILLS (suite)

SHIMBA GREEN LODGE (suite)

La très belle piscine à débordement de *Shimba Green Lodge* qui offre un panorama grandiose sur le parc de Shimba Hills.

SHIMBA GREEN LODGE
Comté de Kwale
Collines de Shimba
Tél. 0705003054
et 0718909335



LES POINTS FORTS DU PARC DE SHIMBA HILLS

- . Antilope des sables
- . Les éléphants
- . Sheldrick's Falls
- . Point de vue
- . Forêt de Mwalunganje

CONSEILS

- . Prendre de l'eau potable
- . Prendre des articles de pique-nique
- . Si vous campez : équipement de camping (pour la nuit)
- . Prendre des jumelles, un appareil photos, un chapeau, de la crème solaire
- . Prenez un guide

ENTREE DANS LA RESERVE NATIONALE

- . L'entrée est payante
- . Tel. 0704467855
- . E-mail : shimbahills@kws.go.ke

PERIODES TOURISTIQUES CONSEILLEES

- . Janvier à mars
 - . Juin à septembre
- Les randonnées seront plus agréables pour observer les animaux, et plus faciles pendant ces deux périodes de l'année.*
- . Saison des pluies (orages fréquents d'avril à mai) et d'octobre à novembre

Sur la côte, le climat est tropical, chaud et humide, parfois très venteux. Les températures moyennes s'élèvent de 25° à 28° C, avec des pics possibles à 38°C. Les saisons sèches s'étendent de décembre à mars et de juillet à septembre.

INFORMATIONS UTILES

Ambassade du Kenya en France

- 3 rue Freycinet - 75116 PARIS
- Tel. 01 56 62 25 25 / fax. 01 47 20 44 91
- <https://kenya@ambassyparis.fr/fr>
- e-mail : info@ambassade-kenya.fr

Office de tourisme (France)

- Kenya : Tel. 01 53 25 12 07
- kenya@interfacetourism.com

FORMALITES

- **Passeport obligatoire**, valable plus de 6 mois avant le retour (pour les français). Attention, conditions spéciales pour les mineurs qui doivent avoir leur propre passeport et visa et avoir un formulaire d'autorisation de sortie du territoire signé par le parent titulaire de l'autorité parentale.
- En plus du passeport, **un visa est obligatoire** (pour les français, les belges, et les suisses) pour entrer au Kenya. A demander en ligne avant le départ sur le site : <http://evisa.go.ke/html>
- **Vaccins** (en fonction des modalités de séjours et du temps de présence dans le pays. Se renseigner sur le site www.pasteur.fr/fr/centremedical/preparer-son-voyage/kenya)

DEVISE

Le Shilling Kenyan est la monnaie officielle. Dans la plupart des établissements touristiques il est possible de payer avec des dollars américains.