

RANDONNEES

Hors des sentiers battus ■■■■

Circuit Bataille de Normandie, voie de la liberté

↳ Circuits

- *De Guillaume le Conquérant au D. DAY*
- *Les Vieilles pierres* - Balleroy, Lantheuil, Creully, Fontaine Henry, Thaon, Juaye Mondaye.

Découvrez cette région d'une façon insolite à travers ses châteaux et moulins, ses pontons et blockhaus.

Châteaux, abbayes, prieurés.. De style roman, gothique ou renaissance.. Battis par Turgot, Vauban ou bien Mansard... Aux jardins dessinés par Le Notre. Richesses culturelle ou tout simplement, charme infini de cette région

Dans le Pays de la Risle Estuaire ■■■■

Sentier de l'Ancien Phare

↳ Accès

- SNCF : ligne Rouen-Caen (arrêt Bernay)
- LIAISON AUTOCAR :
Ligne 21 Evreux-Honfleur (02 35 98 13 38) - n° 58 Montfort-Le Havre (02 35 53 12 51)

A l'estuaire de la Seine, bordant *le pays d'Auge*, il n'y a pas plus verte et normande que cette Normandie là.

➤ A voir sur le circuit

- Fatouville - Grestain (église romane)
- Ancien phare
- Panorama sur l'estuaire et château de la Pommeraye
- Carbec, fontaine (ancien culte celtique) et chapelle romane
- Croix d'Inglemare (VIème) taillée dans un menhir

Le circuit « sentier de l'ancien phare : 2h à pied - 7,5 km - balisage : jaune

➤ A proximité

- Pont de Normandie
- Honfleur (14)
- Quillebeuf-sur-Seine (cité fluviale)
- Pont-Audemer, cité historique et touristique
- Sites du Parc Naturel Régional et du marais Vernier
- Forêt domaniale de Montfort



De *Pont-Audemer*, ancienne cité de tanneurs nichée autour de ses canaux, aux panoramas à couper le souffle sur l'estuaire de la Seine et son pont de Normandie, on vous réserve des balades pleines d'imprévu et de contrastes


➤ Offices de tourisme

- Beuzeville : ☎ 02 32 57 72 10
- Bourneville : ☎ 02 32 5732 23
- Cormeilles : ☎ 02 32 56 02 39
- Pont-Audemer : ☎ 02 32 41 08 21
- Saint-Georges-du-Vivère : ☎ 02 32 56 34 29

Croisant vallées verdoyantes et petits cours d'eau, les sentiers de randonnée abondent

➤ Services randonneurs à proximité

- Conteville : camping « Les Bruyères » (petite restauration), conseils randonnées ☎ 02 32 56 08 80
- Autour de Pont-Audemer : balades à la fraîche (les mercredis de mi-juin à fin août, sorties thématiques entre chien et loup, avec animations)
- Pont-Audemer, Quillebeuf, Cormeilles : promenade fléchée dans les cités.

Idéal au printemps, la jolie *Route des Chaumières* (53 km), au gré du fleuve et aux confins du *marais Vernier*, décline une magnifique ribambelle d'habitations rustiques, héritières d'une longue tradition (Visite du site )

Les Manoirs de la Calonne


➤ A voir sur le circuit

- Cormeilles - d'origine romane - Distillerie de la Vallée d'Auge - Maison du Pays d'Auge et des Calvados
- Saint-Jean-d'Asnières, ensemble architectural
- Fresne-Cauverville - Eglise romane
- Morainville-Jouveaux - clocher remarquable
- Panorama sur la vallée Noire et la vallée de la Calonne

Départ : Cormeilles
- 26 km - 2 h 15
Balisage « vélo »




Balades à la Fraîche en Pays Risle-Estuaire	
<ul style="list-style-type: none"> ➤ Tous les mercredis soirs de juin à août <ul style="list-style-type: none"> ○ Balades à pied accompagnées d'environ 6 km à allure tranquille suivies d'un pique-nique et d'une animation 	<p>Programme disponible dans les Offices de tourisme de la région de Saint-Georges-du-Vièvre. ☎ 02 32 56 34 29</p>
Balades accompagnées autour de Brionne	
<ul style="list-style-type: none"> ➤ Une fois par semaine en juillet et août <ul style="list-style-type: none"> ○ Randonnées de l'été 	<p>Renseignements : ☎ 02 32 45 70 51</p>
Séjours randonnée à pied	
<ul style="list-style-type: none"> ➤ Un week-end hors du temps : <ul style="list-style-type: none"> ○ L'Ane Randonn'Eure Evadez-vous le temps d'un week-end dans le Roumois, en lisière de la forêt de Montfort ou dans la Vallée de la Risle en toute liberté et en compagnie de votre âne, qui portera votre pique-nique et votre sac à dos 	<p>Circuits originaux de 10 à 25 km. Séjour 2 jours/1 nuit en chambre d'hôtes 3 épis. Renseignements et réservation : Gîtes de France de l'Eure : ☎ 02 32 39 53 38 gites@eure.chambagri.fr www.gites-de-France-eure.com</p>
Séjours randonnée à vélo	
<ul style="list-style-type: none"> ➤ Les chemins creux du Vièvre et de la Risle : <ul style="list-style-type: none"> ○ La vallée de la Risle convie à de magnifiques randonnées, qu'elles soient pédestres, équestres ou à VTT. 	<p>Séjours de 2 jours/1 nuit à 5 jours/4 nuits en demi-pension en chambre d'hôtes 3 épis. Renseignements : France Randonnée - 35000 RENNES ☎ 02 99 67 42 21 francerandonnee@wanadoo.fr www.France-randonnee.fr</p>
Guides et Brochures	
<ul style="list-style-type: none"> ➤ Le guide « Randonnées » <ul style="list-style-type: none"> ○ Ce guide disponible sur simple demande au Comité Départemental du Tourisme de l'Eure, propose 11 randonnées pédestres de 5,5 à 14 km, avec cartographie et itinéraires détaillés, à travers le département. 	<p>CRT Normandie La Doyenné - 14, rue Charles corbeau 27000 Evreux - ☎ 02 32 33 79 00 normandy@imagnet.fr www.normandy-tourism.org</p>
<ul style="list-style-type: none"> ➤ La brochure « Séjours Randonnée Nature en Normandie » <ul style="list-style-type: none"> ○ Cette brochure qui présente une sélection de randonnées libres ou accompagnées à pied, à cheval, à VTT, en canoë... est disponible sur simple demande auprès du Comité Régional du Tourisme de Normandie. 	<p>Comité Départemental de Randonnée Pédestre ☎ 02 32 38 37 07 cdr27@coderando26.net www.corderando27.net</p>
<ul style="list-style-type: none"> ➤ D'autres circuits sont disponibles dans les Offices de tourisme 	

 **Le livret « Le pays d'Evreux en roue libre »**

- Ce livret qui contient 7 itinéraires de randonnée à vélo est disponible à l'**Office de tourisme d'Evreux**

Comité Départemental de Cyclotourisme

 02 32 62 73 25

[randonnees.htm](#)