

➤ Découverte des...

**LA FORTERESSE
DE SALSES**

...Pyrénées-Orientales



Découverte des Pyrénées-Orientales - LA FORTERESSE DE SALSES



UNE PAGE D'HISTOIRE

La forteresse de Salses fut édifée sur l'ordre du roi **Ferdinand II d'Aragon** en 1497. C'est l'architecte **Francisco Ramiró López** qui eut en charge sa construction. Il a fallu 6 ans et des centaines d'ouvriers pour arriver à bout de ce chantier titanesque.

Cette forteresse, située à 15 km de Perpignan et des plages de la méditerranée entre les étangs de Salses et les Corbières, possède une architecture imposante. Ses murs mesurent 12 mètres d'épaisseur. Ses dimensions sont de 110 mètres par 84 mètres.

C'est la seule forteresse militaire qui se situe en plaine. Elle devait contrôler le passage entre la frontière de la France délimitée par les Corbières et l'Espagne délimitée par les Pyrénées. Le budget alloué à son édification fut très important.

Le premier siège se déroula en 1503, bien que la forteresse ne soit pas encore achevée, les Espagnols résistent. Les Français doivent attendre 1639 pour en prendre possession. Cependant, les Espagnols l'ont reprise l'année suivante en 1640. Les Catalans se rebellent contre le Couronne d'Espagne en 1642 et reconquièrent Perpignan et Salses.


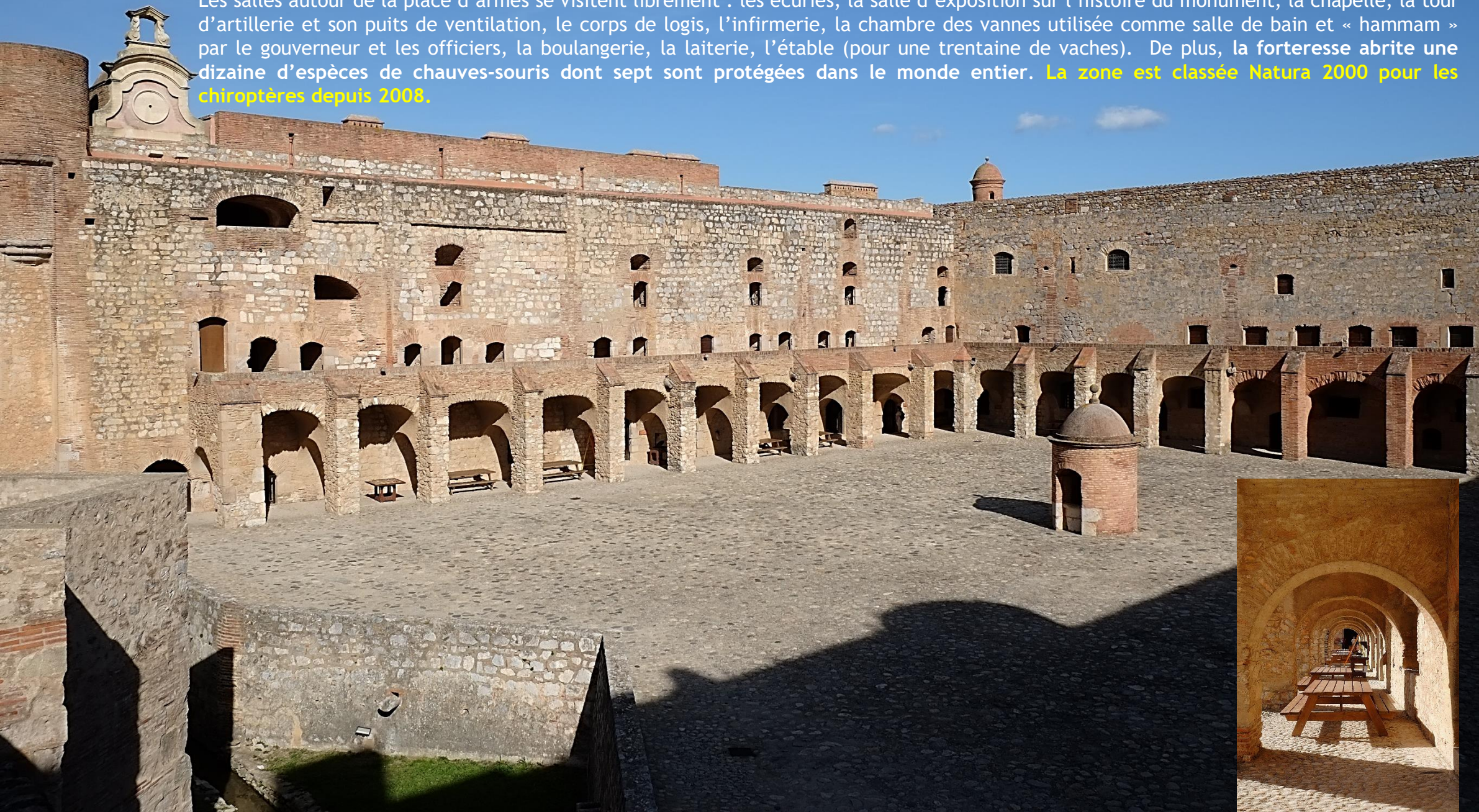
En 1659, **le traité des Pyrénées** fait reculer la frontière. Le Roussillon devint français. Louis XIV transforme la forteresse en prison. **Elle sera sauvée de la destruction en 1886, après son classement au titre des monuments historiques.**

Un pont vous permet de traverser un fossé de 20 mètres de large, et d'atteindre la barbacane. Une première salle protégeait l'entrée principale.

» Découverte des Pyrénées-Orientales - LA FORTERESSE DE SALSES

La place d'armes possède un puit central qui récolte les eaux fluviales destinées à la consommation des hommes et des animaux. Cette place est bordée d'arcades sur trois côtés. La cour du réduit protégée par un fossé intérieur permet d'avoir un point de vue sur tout le corps de place.

Les salles autour de la place d'armes se visitent librement : les écuries, la salle d'exposition sur l'histoire du monument, la chapelle, la tour d'artillerie et son puits de ventilation, le corps de logis, l'infirmerie, la chambre des vannes utilisée comme salle de bain et « hammam » par le gouverneur et les officiers, la boulangerie, la laiterie, l'étable (pour une trentaine de vaches). De plus, la forteresse abrite une dizaine d'espèces de chauves-souris dont sept sont protégées dans le monde entier. **La zone est classée Natura 2000 pour les chiroptères depuis 2008.**





La chapelle de la forteresse

➤ Découverte des Pyrénées-Orientales - LA FORTERESSE DE SALSES



Trois écuries encadrent la place d'armes. Elles pouvaient accueillir jusqu'à 300 chevaux. Elles étaient surmontées de casernement pour la troupe, qui pouvait loger **environ 1200 soldats**.

Découverte des Pyrénées-Orientales - LA FORTERESSE DE SALSES



Le lait était filtré dans **la laiterie** à l'aide d'une toile tendue au fond des bassins. La crème, le beurre et le fromage y étaient fabriqués. Une trentaine de vache demeurait dans l'étable située à côté de la laiterie.

Au fond de cette pièce, une chambre froide permettait la conservation des produits. La circulation d'air (grâce à 4 ventilations) et d'eau donnait de la fraîcheur.

La boulangerie est une pièce importante. Le pain était l'aliment de base pour la garnison. Ceux-ci se nourrissaient aussi de poissons, d'huîtres, de sangliers, de fèves.

Les deux fours avaient des fonctions différentes : l'un permettait de cuire le pain et sa sole était en brique, et l'autre dont la sole était en pierre de lave était réservé à la fabrication de gâteaux-biscuits (cuisson à la vapeur).

Découverte des Pyrénées-Orientales - LA FORTERESSE DE SALSES



Le donjon se découvre en visite guidée.

Cette partie de la forteresse était l'ultime refuge, isolé par des pont-levis. Assurant sa propre défense il se compose de 7 niveaux.

Vous déambulerez dans 3 salles : la chambre à coucher du gouverneur (logement, poste de commandement, cheminée et alcôve), la salle à manger (ci-dessous) dont la cheminée fut construite avec des pierres importées de la région catalane de l'Ampurdan, et la réserve qui fut transformée en poudrière au XIX^{ème} siècle.



Découverte des Pyrénées-Orientales - LA FORTERESSE DE SALSES - Conclusion



La **forteresse de Salses** fut un verrou stratégique entre la France et l'Espagne pour garder l'ancienne frontière espagnole qui se situait au niveau des Corbières. Elle est située sur d'anciens marécages qu'il fallut drainer. Les sources qui coulent sous la forteresse bastionnée furent un des choix de sa localisation et s'avèrent bien utiles lors des sièges. Innovant à l'époque, elle est semi-enterrée ce qui permet des tirs rasants..

A DECOUVRIR SANS HESITER

Forteresse de Salses
BP 55 - 66600 SALSES-LE-CHÂTEAU
Tel. 04 68 38 60 13

www.forteresse-salses.fr

forteresse.salses@monuments-nationaux.fr

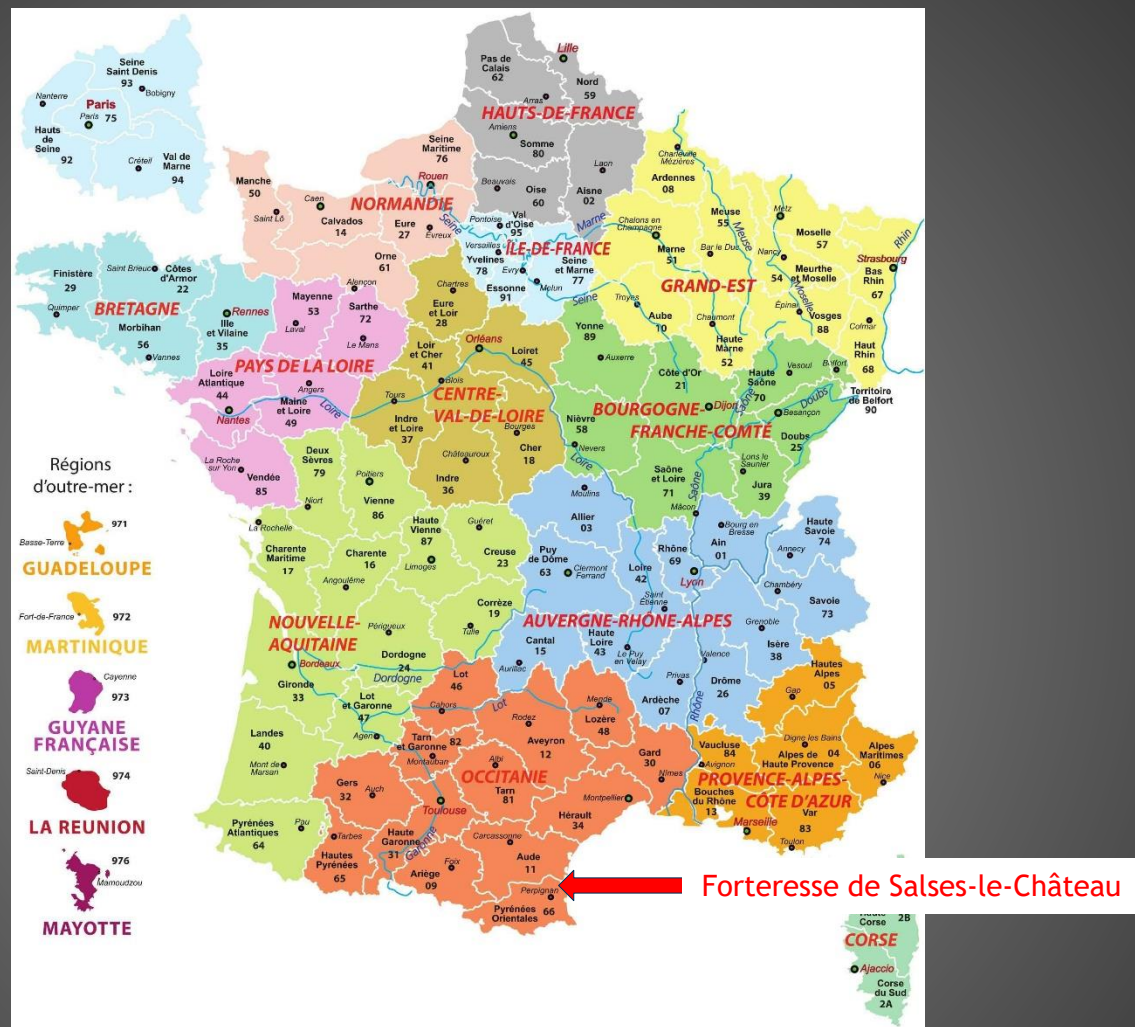
www.monuments-nationaux.fr



La salle des vannes



Découverte des Pyrénées-Orientales - SITUATION EN FRANCE



www.bilbomag-voyage.com

Photos : Jean-Pierre FORGE / Conception et textes : Isabelle FORGET